

Des.: Direitos autorais deste projeto constam nos termos do Art. 184 Cod. Penal

VENTOS

Direção:  
Leste

Velocidade:  
3,00m/s

CLIMA

Subtropical

Úmido

Mesotérmico



Fonte: Imagem Google Earth

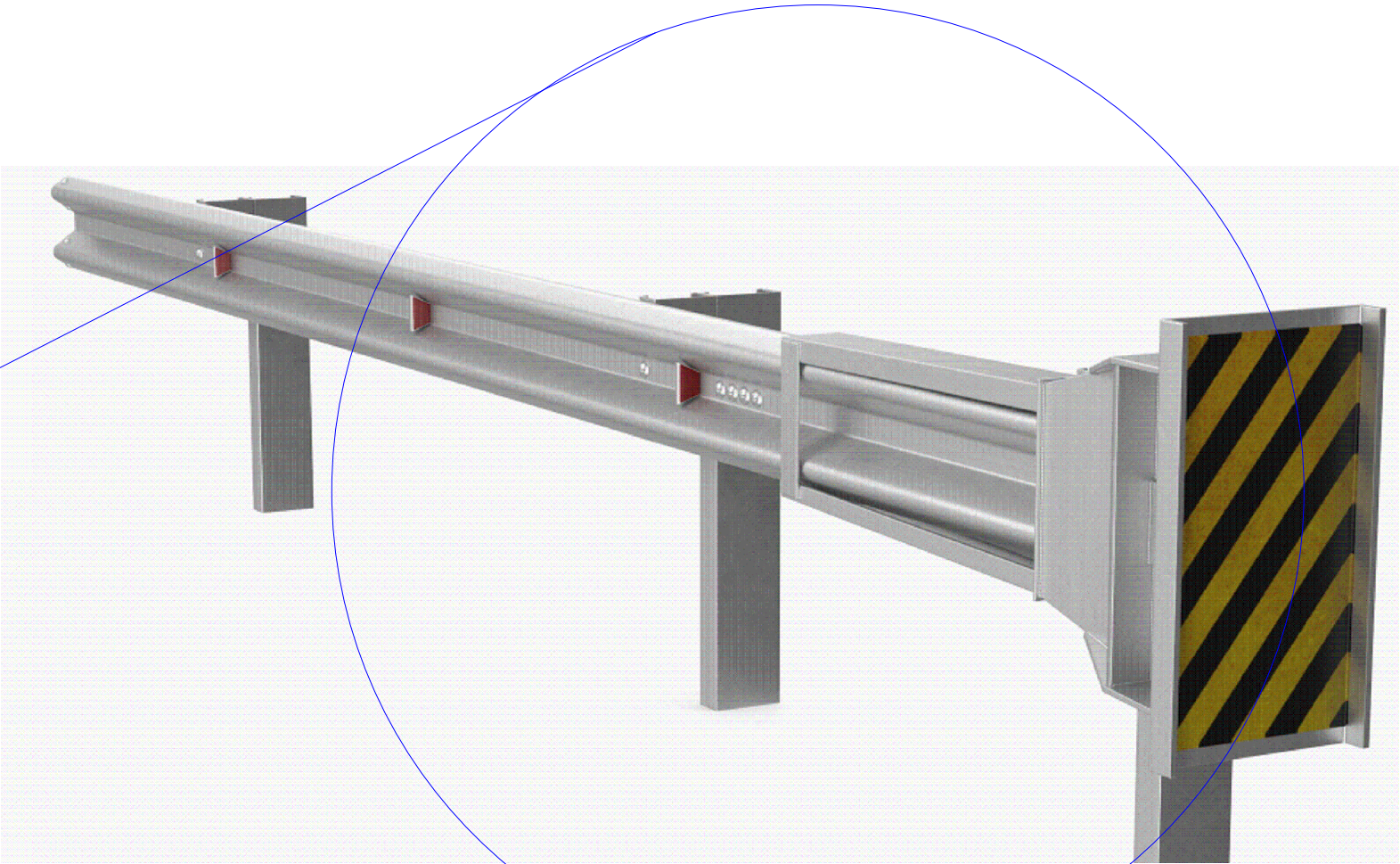


Imagem 01 - P1



Imagem 02 - P2

COORDENADAS GEOGRÁFICAS

NOME DA RUA	TRECHO	PONTOS	COORDENADAS
TRECHO RUA DOMINGOS FERREIRA DE QUADROS	01	P1	23°62'53.21"S 50° 16'92.53"O
		P2	23°62'58.82"S 50° 16'98.45"O

MEDIDAS

COMPOSIÇÃO METÁLICA	METROS
LÂMINA METÁLICA - GUIA DE DESLIZAMENTO	66.00

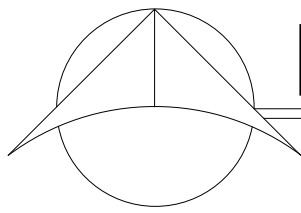
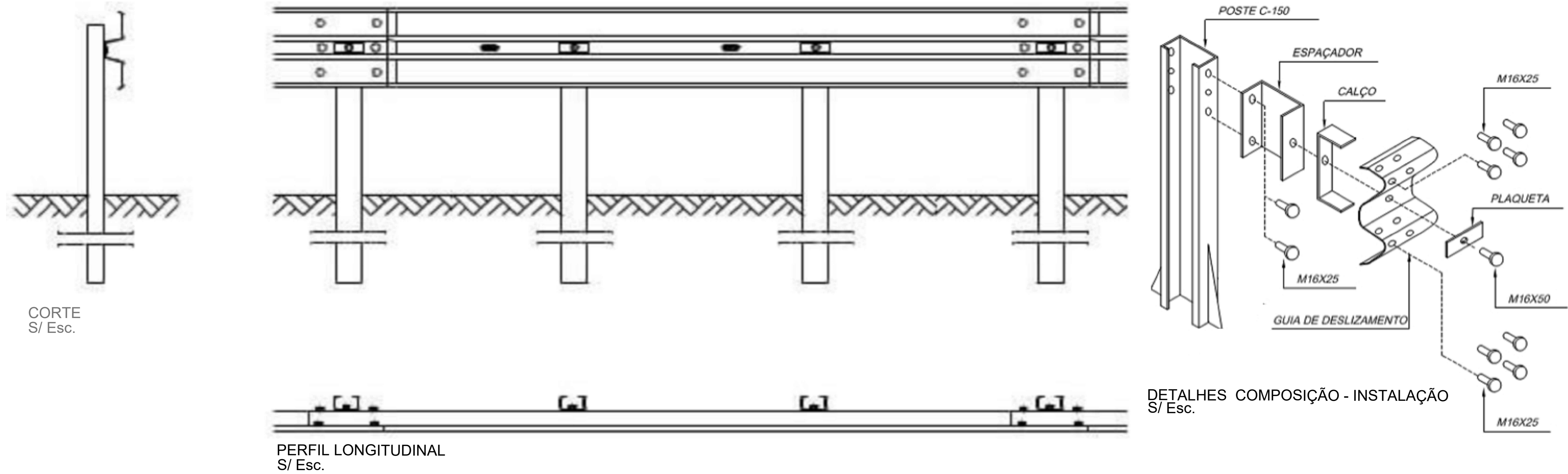
NOTA:  
A INTERVENÇÃO TRATA - SE DE IMPLANTAÇÃO DE PROTEÇÃO METÁLICA - REDUÇÃO DE PERICULOSIDADE - TIPO "GUARD RAIL" NA SEGUINTE COMPOSIÇÃO;

- Lâmina / Guia de Deslizamento,
- Espaçadores.
- Plaqueta,
- Elementos de Fixação,
- Calço.

OBSERVAÇÃO:

A Empresa executora deve seguir rigorosamente o Anexo II - Especificações Técnicas - DER/PR ES-OC 07/18 - Obras Complementares: Defensas Metálicas e ABNT NBR 6971:2012 - Segurança no tráfego - Defensas metálicas - Implantação.

- Em marcação do P1 ao P2, será implantado proteção em 66.00 metros.



PROJETO DE LOCALIZAÇÃO - IMPLANTAÇÃO - DETALHES

TRECHO DA RUA DOMINGOS FERREIRA DE QUADROS  
S/ ESCALA

PREFEITURA MUNICIPAL DE CONSELHEIRO MAIRINCK  
PRAÇA OTÁCIO FERREIRA  
ESTADO DO PARANÁ

PRANCHA  
01/01

PRANCHA:  
IMPLANTAÇÃO DE PROTEÇÃO METÁLICA "GUARD RAIL"

LOCAL:  
TRECHO DA RUA DOMINGOS FERREIRA DE QUADROS  
CENTRO - CONSELHEIRO MAIRINCK - PARANÁ.

FÁBIA ROBERTA P. ELEUTÉRIO DE OLIVEIRA  
ENGENHEIRA CIVIL  
CREA 5063458544/SP

ALEX SANDRO C. DOMINGUES  
PREFEITO MUNICIPAL

PLANEJAMENTO URBANO  
DATA BASE: MARÇO/2021

ESCALA DO DESENHO: 1:7500

DESENHO: LEOPOLDO DE OLIVEIRA  
Engenheiro Arquiteta